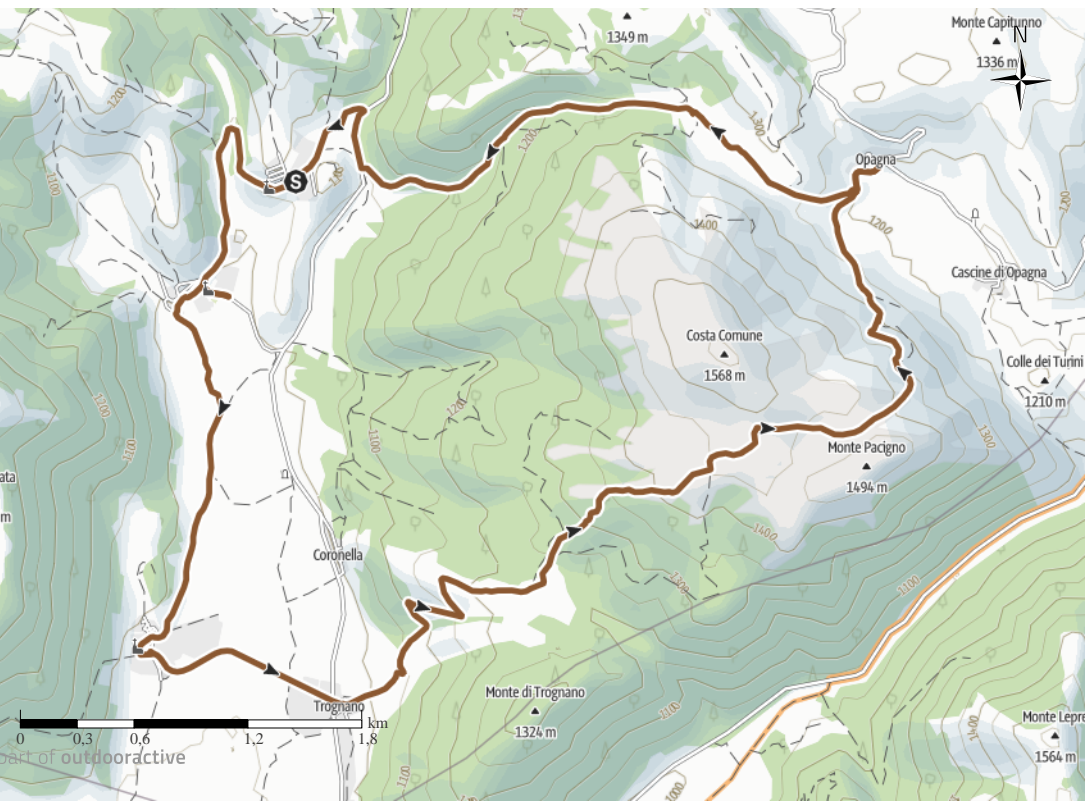


Difficoltà	media
Lunghezza	16,2 km
Durata	5:15 h.
Salita	647 mt
Discesa	647 mt
Livello sul mare	
Tecnica	Imppegno fisico



## TOP Anello intorno al Monte Costa Comune

Mountain bike



Scannerizza questo codice QR e salva questo percorso per l'uso offline, condivilo con gli amici e altro...

Sito web

<https://out.ac/kaai>



In copertina: in cima a Monte Costa Comune  
Foto: Territori Intrapendenti Cascia, Territorintrapendenti - Cascia  
Base cartografica: cartografia di Outdooractive: @OpenStreetMap (www.openstreetmap.org)

Apri il percorso sul tuo Smartphone



Publicato da  
Territorintrapendenti - Cascia

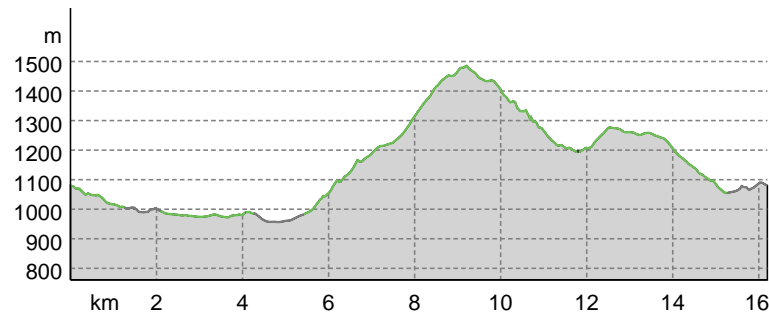


Territori Intrapendenti Cascia  
Ultimo aggiornamento: 24.03.2023

### Tipo di strada

Asfalto	2,9 km
Sentiero naturalistico	13,3 km
Strada	0 km

### Profilo altimetrico



L'anello di 16,2 Km, raggiunge un'altezza massima sul Monte Costa Comune a 1485 metri (s.l.m.). Tocca cinque frazioni nel territorio più a sud di Cascia (Pg): Chiavàno, Villa San Silvestro, Buda, Trog...

Punto di partenza

Chiavàno

Punto d'arrivo

Chiavàno




In cima a Monte Costa Comune

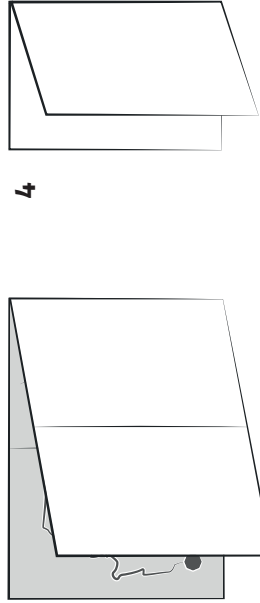
Foto: Territori Intrapendenti Cascia, Territorintrapendenti - Cascia




1



2



3



4