



TOP Passeggiata panoramica a Monte di Colle da ...

Escursione

Dati dell'itinerario

Difficoltà	6,5 km	↔	Lunghezza
Impiego fisico	2:30 h.	🕒	Durata
Tecnica	291 mt	▲	Dislivello
	295 mt	▼	Discesa
	Livello sul mare		

1.156 m

866 m

part of outdooractive



Territori Intraprendenti Cascia
 Pubblicato da
 Territori Intraprendenti Cascia
 Ultimo aggiornamento: 14.05.2021



Apri l'itinerario sul tuo Smartphone

Scannare questo codice col
 Smartphone per aprire l'itinerario sul tuo
 telefono.

Sito web

<https://out.ac/Hm34>

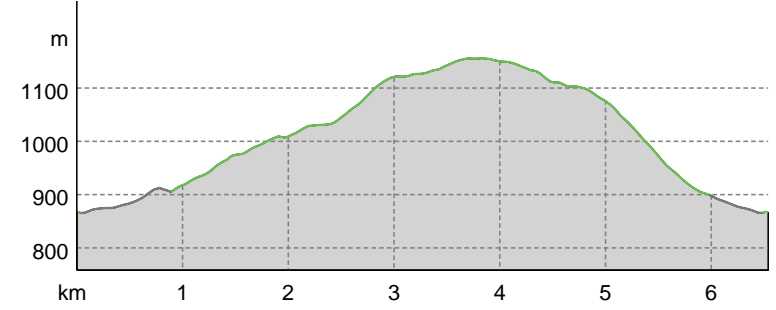


In copertina: Avendita di Cascia tra i boschi
 Foto: Territori Intraprendenti Cascia, Territori Intraprendenti Cascia
 Base cartografica: cartografix: OpenStreetMap
 (www.openstreetmap.org)

Tipo di percorso

Asfalto	1,3 km
Mulattiera	5,2 km

Profilo altimetrico



Escursione facile alla scoperta dell'Altopiano di Avendita e dei suoi borghi montani, con splendidi panorami su un territorio interessato da un'antichissima colonizzazione

Punto di partenza

Parcheggio dell'Agriturismo Baldassari - Avendita frazione di Cascia

Punto d'arrivo

Parcheggio dell'Agriturismo Baldassari - Avendita frazione di Cascia



Avendita di Cascia tra i boschi

Foto: Territori Intraprendenti Cascia, Territori Intraprendenti Cascia



Arrivo ad Avendita

Foto: Territori Intraprendenti Cascia, Territori Intraprendenti Cascia



Folage dei boschi di Cascia

Foto: Territori Intraprendenti Cascia, Territori Intraprendenti Cascia



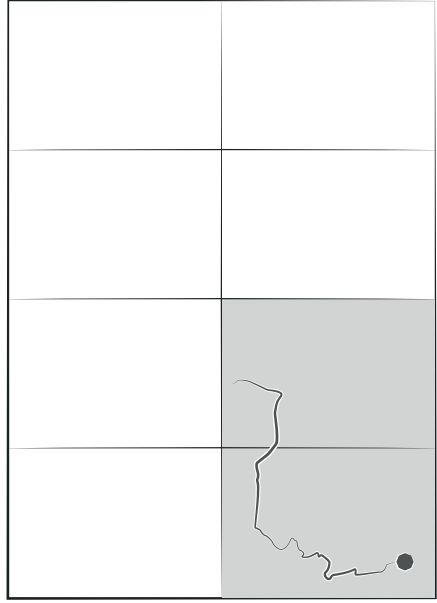
camminatori lungo i sentieri

Foto: Territori Intraprendenti Cascia, Territori Intraprendenti Cascia




Sentiero da Avendita di Cascia

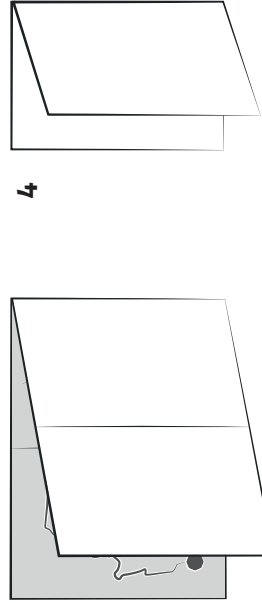
Foto: Territori Intraprendenti Cascia, Territori Intraprendenti Cascia




1



2



3



4