

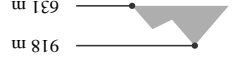


TOP Nei luoghi di Santa Rita da Cascia Anello ...



Dati dell' itinerario

Difficoltà	media
Durata	5:00 h.
Imppegno fisico	●●●●●
Tecnica	●●●●●
Livello sul mare	674 mt
Dislivello	691 mt
Discesa	674 mt
Lunghezza	12 km



part of outdooractive

Territori Intraprendenti Cascia



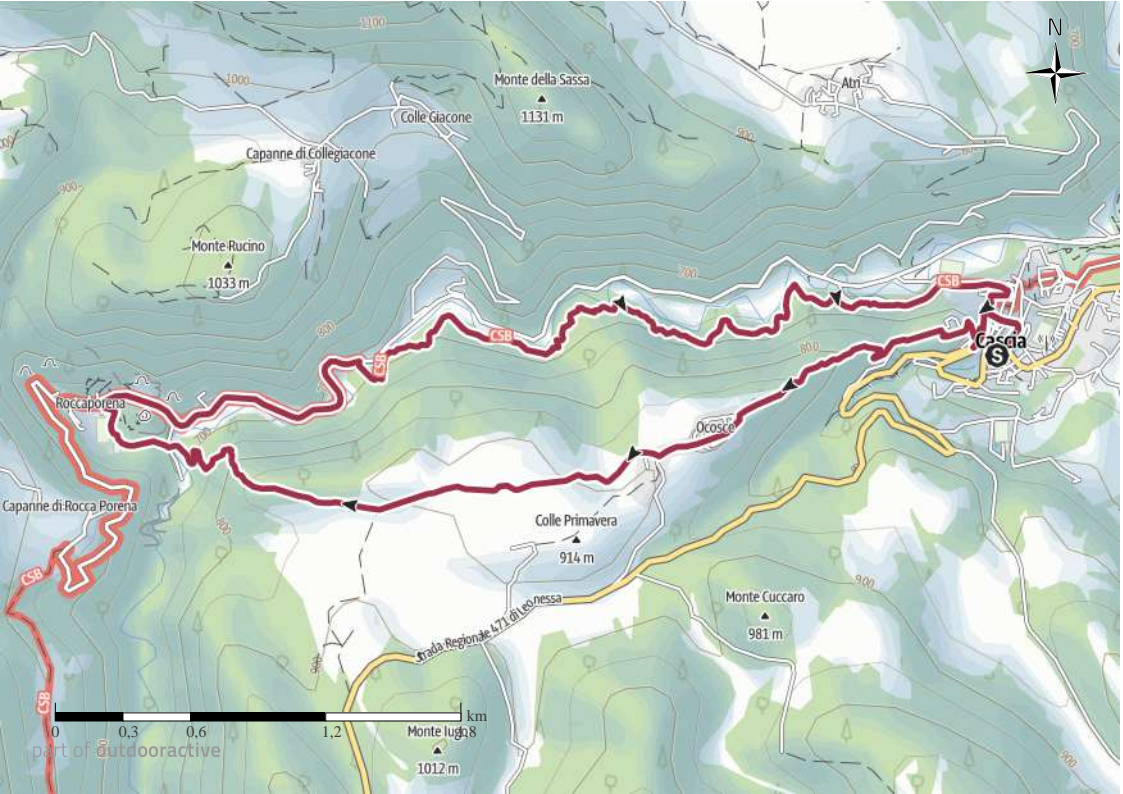
Ultimo aggiornamento: 13.03.2021
 Pubblicato da
 Territori Intraprendenti Cascia

Apri l'itinerario sul tuo Smartphone



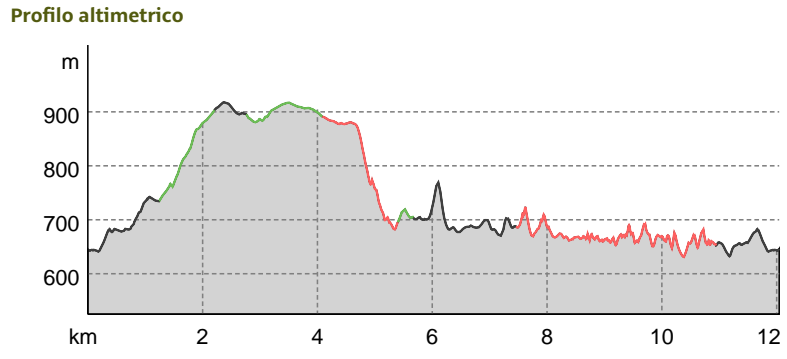
Scannare questo codice col
 Smartphone per aprire l'itinerario sul tuo
 telefono.
 Sito web
<https://out.ac/Hm/XT>

In copertina: Borgo_Cascia_sentiero_escursionistico_Santa_Rita
 Foto: Territori Intraprendenti Cascia, Territori Intraprendenti Cascia
 Base cartografica: cartografa di Outdooractive: @OpenStreetMap
 (www.openstreetmap.org)



Tipo di percorso

Mulattiera	2,6 km
Sentiero	4,8 km
Strada	4,7 km



Una bellissima camminata per immergersi nella spiritualità e nella natura, lungo i sentieri un tempo percorsi da Santa Rita, conosciuta in Italia e nel mondo.

Punto di partenza
 Centro di Cascia

Punto d'arrivo
 Centro di Cascia



Borgo_Cascia_sentiero_escursionistico_Santa_Rita
 Foto: Territori Intraprendenti Cascia, Territori Intraprendenti Cascia



Santuario_di_Santa_Rita_Cascia
 Foto: Territori Intraprendenti Cascia, Territori Intraprendenti Cascia



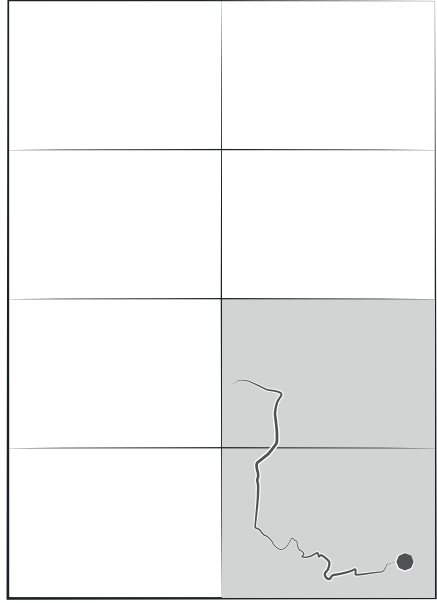
Scoglio_di_Santa_Rita_proveniendo_da_Ocosce_Cascia
 Foto: Territori Intraprendenti Cascia, Territori Intraprendenti Cascia




Affaccio_su_Roccaporena_Escursione_Santa_Rita
 Foto: Territori Intraprendenti Cascia, Territori Intraprendenti Cascia



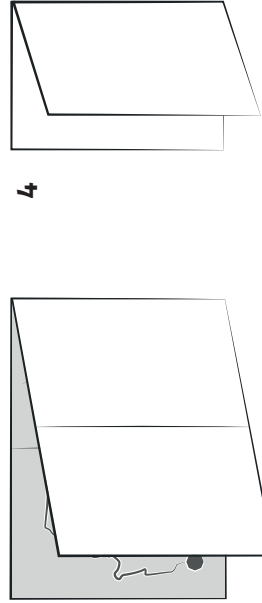
Navata_centrale_chiesa_Santa_Maria_della_Visitazione_Cascia
 Foto: Territori Intraprendenti Cascia, Territori Intraprendenti Cascia




1



2



3



4