

TOP In Mountain bike sino ai ruderi del Borgo di ...

Mountain bike

Dati dell' itinerario

Scannizzare questo codice col Smartphone per aprire l'itinerario sul tuo telefono.

Sito web <https://out.ac/CCNA>

QR Code

in copertina: Lungo il Cammino di San Benedetto
Foto: Territori Intraprendenti Cascia, Territori Intraprendinti Cascia
Base cartografica: cartografa di Outdooractive; ©OpenStreetMap (www.openstreetmap.org)

Apri l'itinerario sul tuo Smartphone

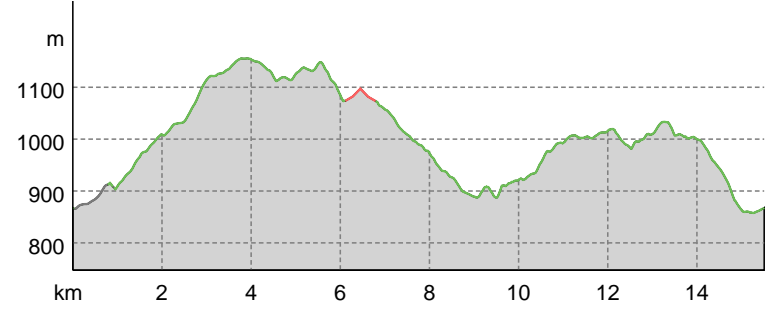
Territori Intraprendenti Cascia
Ultimo aggiornamento: 14.05.2021
Pubblicato da Territori Intraprendinti Cascia



Tipo di percorso

Asfalto	0,8 km
Mulattiera	14,1 km
Sentiero	0,7 km

Profilo altimetrico



Una pedalata tra boschi e scorci panoramici, lungo strade sterrate e mulattiere, all'ascoperta del borgo fantasma di Belvedere che domina la Piana di Santa Scolastica

Punto di partenza

Parcheggio dell'Agriturismo Baldassari - Avendita frazione di Cascia

Punto d'arrivo

Parcheggio dell'Agriturismo Baldassari - Avendita frazione di Cascia



Lungo il Cammino di San Benedetto

Foto: Territori Intraprendenti Cascia, Territori Intraprendinti Cascia



Salendo al Borgo di Belvedere
Foto: Territori Intraprendenti Cascia, Territori Intraprendinti Cascia



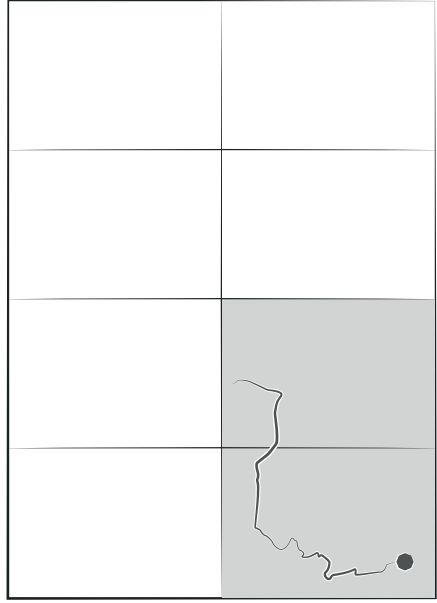
I percorsi di Avendita
Foto: Territori Intraprendenti Cascia, Territori Intraprendinti Cascia




In mountain bike tra i boschi in colore
Foto: Territori Intraprendenti Cascia, Territori Intraprendinti Cascia



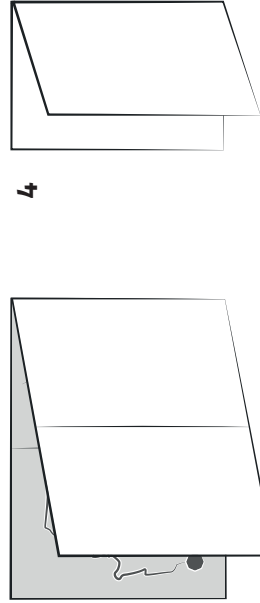
L'affaccio dal borgo di Belvedere
Foto: Territori Intraprendenti Cascia, Territori Intraprendinti Cascia




1



2



3



4