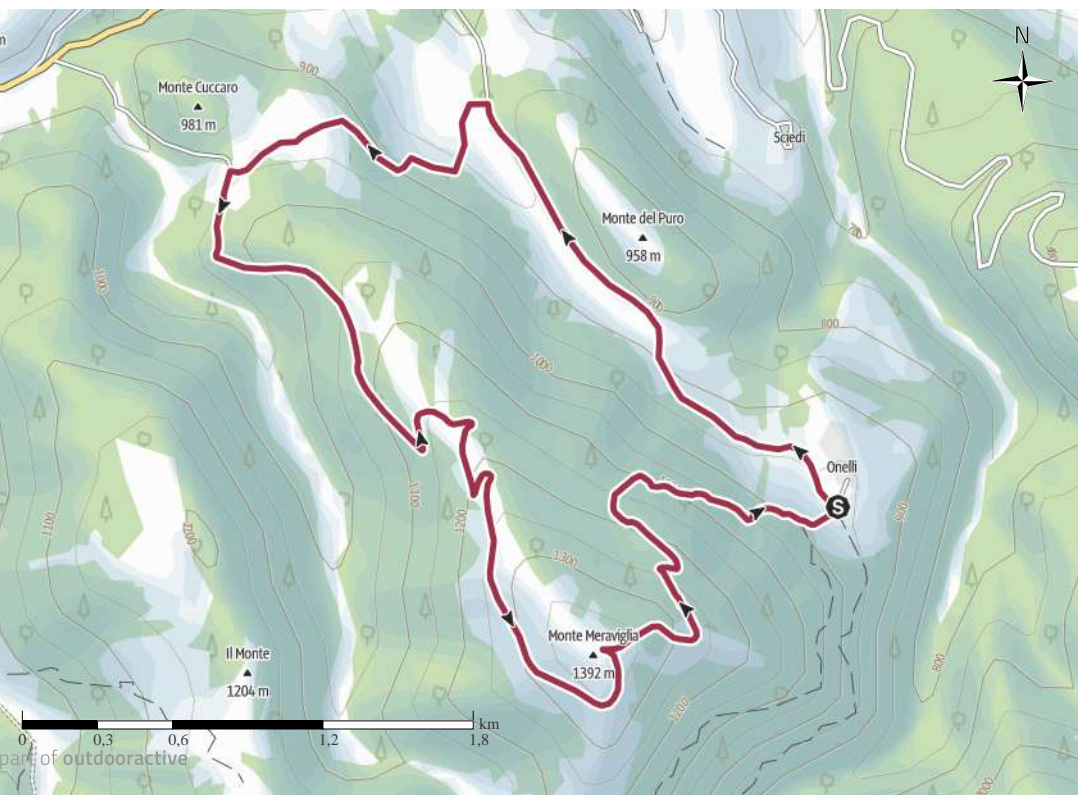


**Dati dell'itinerario**



**TOP In Cima a Monte Meraviglia**

Escursione



**Territori Intraprendenti Cascia**

Ultimo aggiornamento: 17.05.2021

Publicato da

Territori Intraprendenti Cascia



**Aprì l'itinerario sul tuo Smartphone**

Scannare questo codice col Smartphone per aprire l'itinerario sul tuo telefono.

Sito web

<https://out.ac/CEMA>

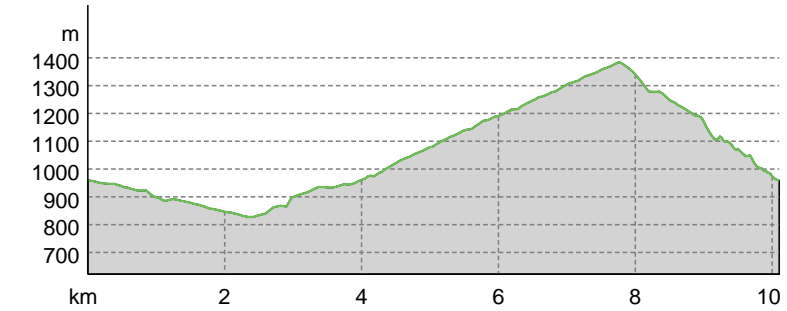


In copertina: Veduta del Gran Sasso da Monte Meraviglia  
Foto: Territori Intraprendenti Cascia, Territori Intraprendenti Cascia  
Base cartografica: cartografe di Outdooractive; ©OpenStreetMap (www.openstreetmap.org)

**Tipo di percorso**

Mulattiera 10,1 km

**Profilo altimetrico**



In alto, ancora più in alto, lungo una salita impegnativa ma graduale per raggiungere la sommità, godere di un panorama a 360° e sentirsi il "Re" di questa terra.

**Punto di partenza**  
Chiesa di San Sisto Frazione Onelli di Cascia

**Punto d'arrivo**  
Chiesa di San Sisto Frazione Onelli di Cascia



Chiesa di San Sisto di Onelli  
Foto: Territori Intraprendenti Cascia, Territori Intraprendenti Cascia



Veduta di Cascia  
Foto: Territori Intraprendenti Cascia, Territori Intraprendenti Cascia



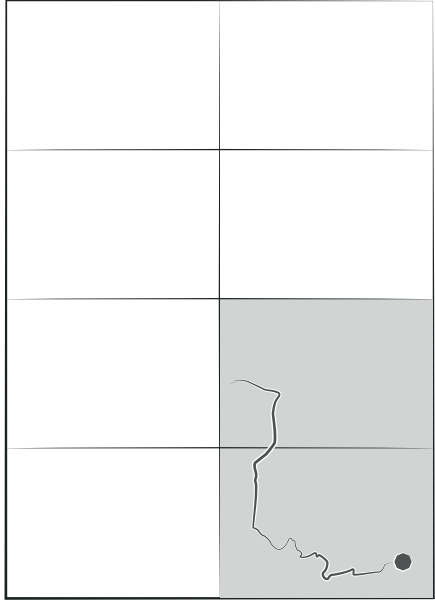
Le frazioni di Cascia  
Foto: Territori Intraprendenti Cascia, Territori Intraprendenti Cascia




Veduta del Gran Sasso da Monte Meraviglia  
Foto: Territori Intraprendenti Cascia, Territori Intraprendenti Cascia



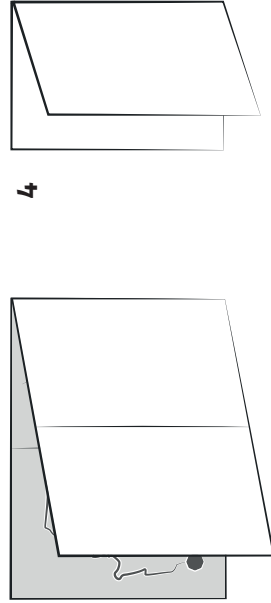
La predorsale appenninica  
Foto: Territori Intraprendenti Cascia, Territori Intraprendenti Cascia




1



2



3



4