



**TOP** Alla scoperta delle  
comunanze agrarie, da San ...

Escursionista

### Dati dell' itinerario

Lunghezza	8,3 km	↔
Difficoltà	facile	
Durata	2:25 h.	🕒
Dislivello	248 mt	▲
Tecnica		
Impegno fisico		●●●●●
Livello sul mare	248 mt	▼
Discesa	248 mt	▲
	732 m	
	938 m	

part of outdooractive

**Territori Intraprendenti Cascia**  
Pubblicato da  
Territori Intraprendenti Cascia  
Ultimo aggiornamento: 14.05.2021



### Apri l'itinerario sul tuo Smartphone

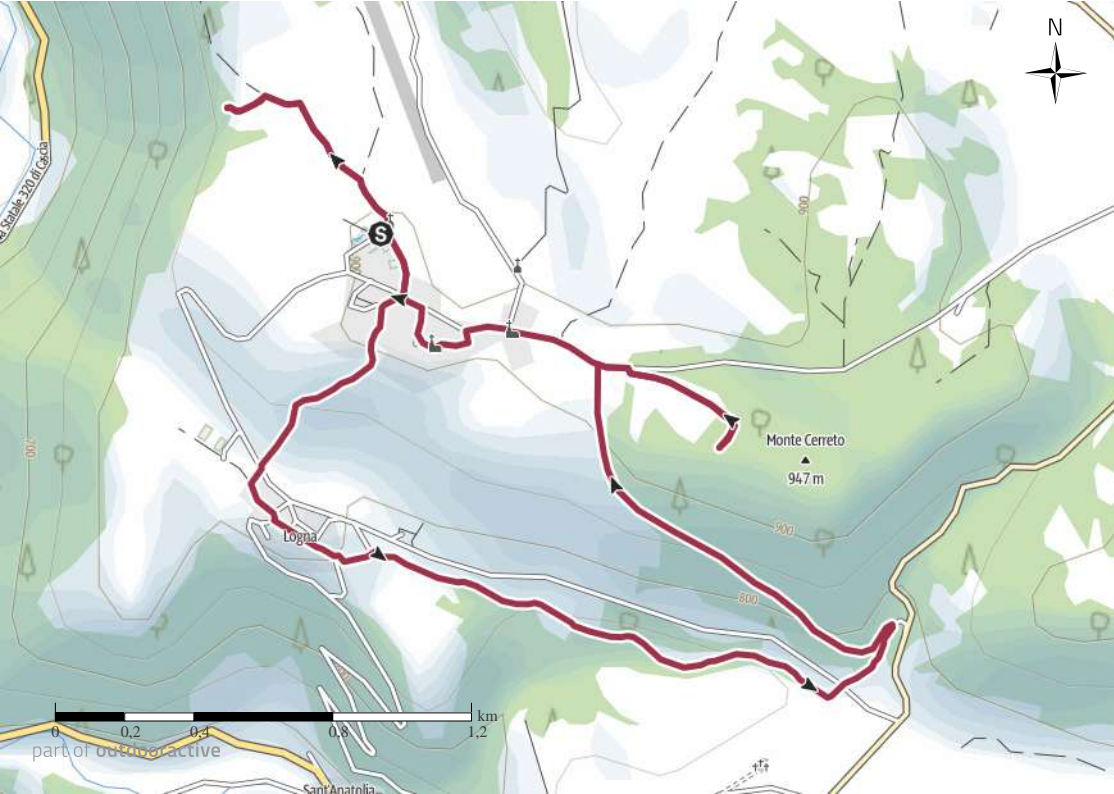
Scannare questo codice col  
Smartphone per aprire l'itinerario sul tuo  
telefono.

Sito web

<https://out.ac/HmNve>



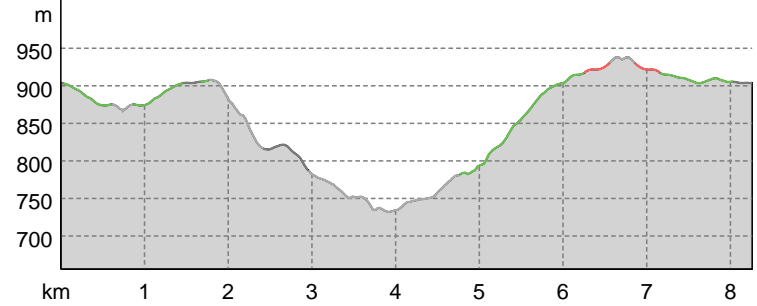
Foto: Territori Intraprendenti Cascia, Territori Intraprendenti Cascia  
Base cartografica: cartografia di Outdooractive: ©OpenStreetMap  
(www.openstreetmap.org)



### Tipo di percorso

Asfalto	1 km
Mulattiera	3,6 km
Sentiero	0,6 km
Sconosciuto	3 km

### Profilo altimetrico



Passeggiata tra i borghi agropastorali di Cascia, luoghi in cui le comunità e gli animali d'allevamento vivono in una relazione profonda con l'uomo e la terra.

### Punto di partenza

Camping Il Drago - Frazione San Giorgio di Cascia

### Punto d'arrivo

Camping Il Drago - Frazione San Giorgio di Cascia



Foto: Territori Intraprendenti Cascia, Territori Intraprendenti Cascia



Foto: Territori Intraprendenti Cascia, Territori Intraprendenti Cascia



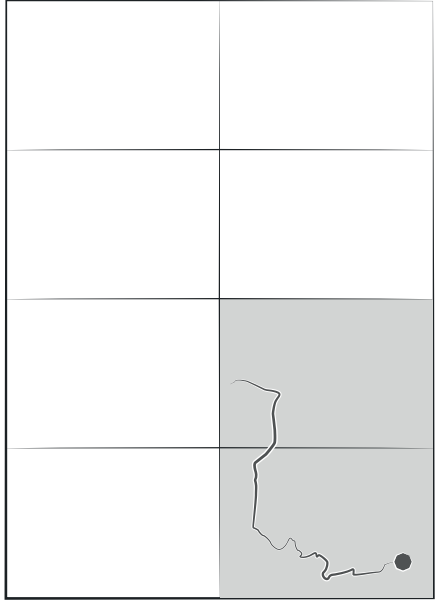
Foto: Territori Intraprendenti Cascia, Territori Intraprendenti Cascia




Foto: Territori Intraprendenti Cascia, Territori Intraprendenti Cascia



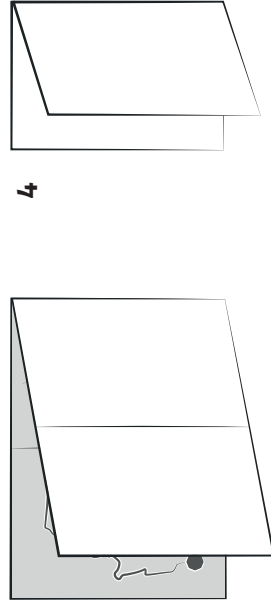
Foto: Territori Intraprendenti Cascia, Territori Intraprendenti Cascia




1



2



3



4