


TOP Alla conquista del Monte Pizzuto, la cima più alta ...

 Escursione

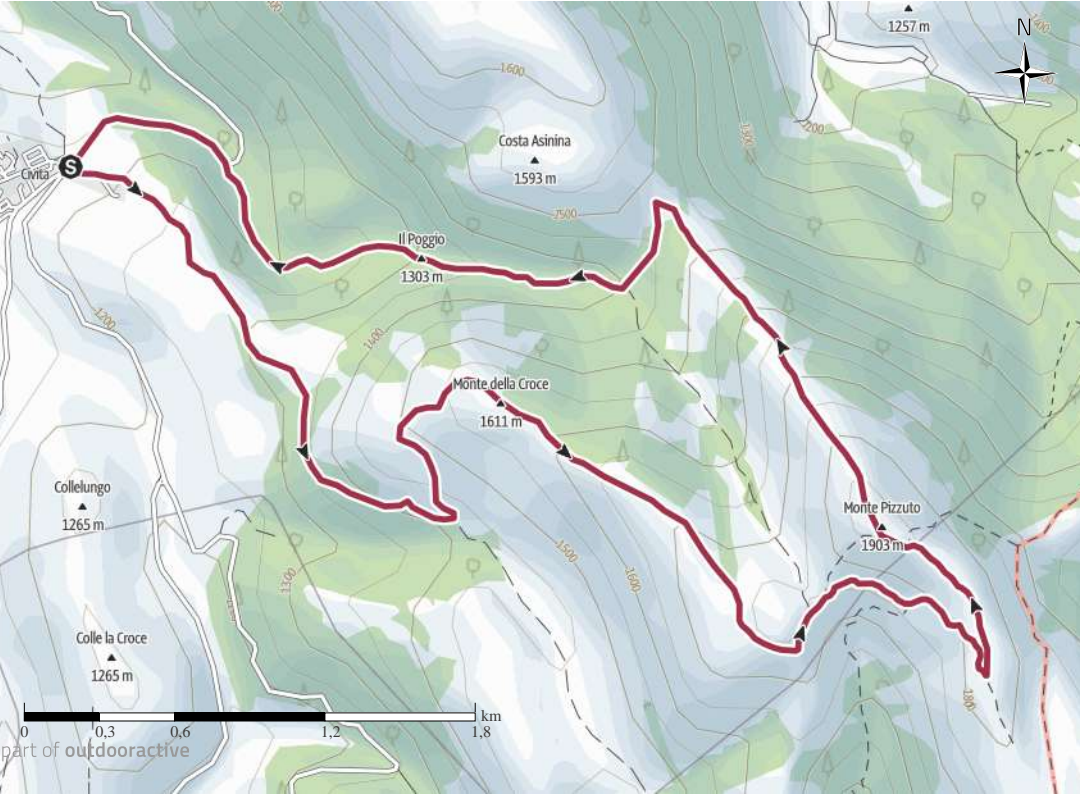
Dati dell' itinerario

Lunghezza	↔	12 km
Difficoltà		media
Durata	🕒	4:40 h.
Impegno fisico	●●●●●	
Tecnica	●●●●●	
Dislivello	▲	748 mt
Discesa	▼	749 mt
Livello sul mare		

1.878 m

1.140 m





April itinerario sul tuo Smartphone

Scannare questo codice col Smartphone per aprire l'itinerario sul tuo telefono.

Sito web <https://out.ac/legit>

QR Code

Foto: Territori Intraprendenti Cascia, Territori Intraprendenti Cascia


Base cartografica: cartografa di Outdooractive; ©OpenStreetMap (www.openstreetmap.org)

In copertina: Vista sulla vetta di Monte Pizzuto

Territori Intraprendenti Cascia

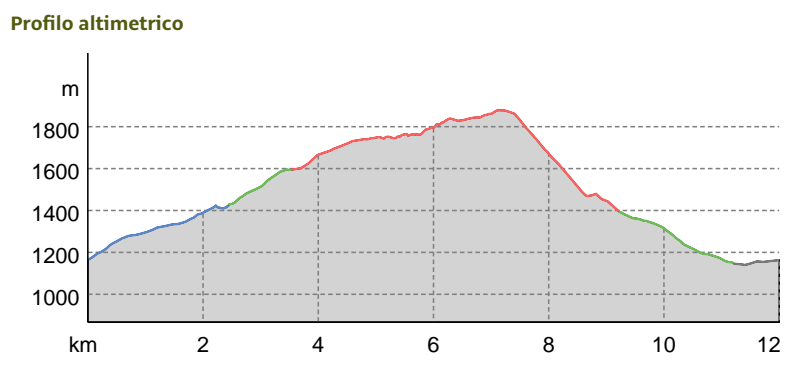
Ultimo aggiornamento: 17.05.2021

Publicato da Territori Intraprendenti Cascia

Tipo di percorso

Asfalto	0,8 km
Sterrata	2,4 km
Mulattiera	3,1 km
Sentiero	5,7 km

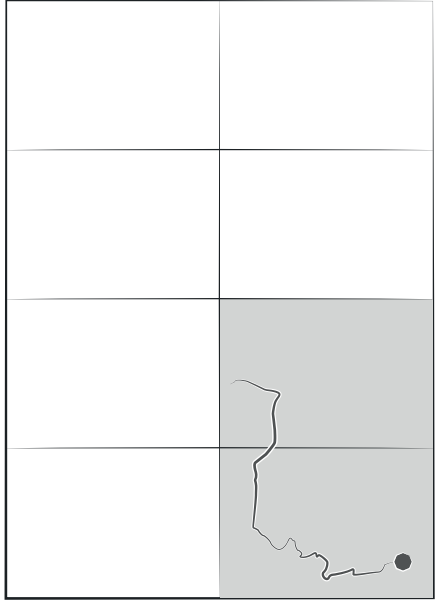


Un anello escursionistico che vi lascerà senza fiato per i panorami mozzafiato che spaziano dai Monti Sibillini, ai Monti della Laga sino al Gran Sasso d'Italia


Punto di partenza
Frazione di Civita - Cascia

Punto d'arrivo
Frazione di Civita - Cascia

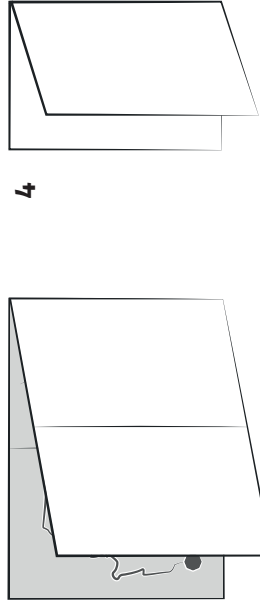





1



2



3



4